
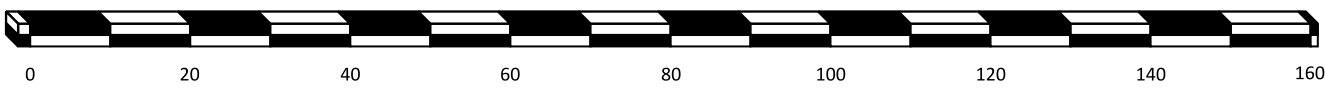
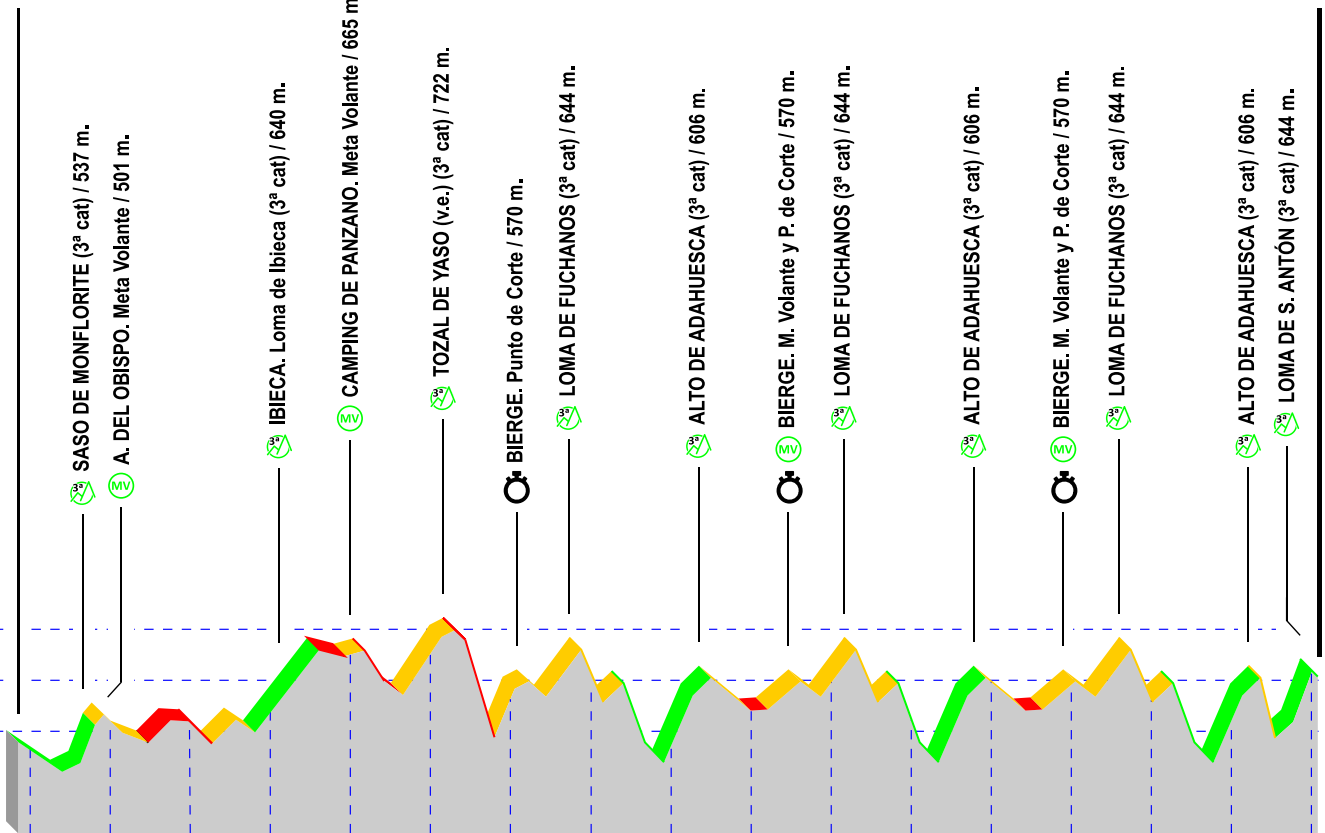


**HUESCA / 466 m.**  
**S. Lanzada.**

**ALQUEZAR / 631 m**  
**Meta** 



**ETAPA 2. HUESCA - ALQUEZAR (160,8 km)**

ALT	KILOMETROS			ITINERARIO	HORARIO		
	REC	PAR	FAL		36	40	44
488				<b>HUESCA</b> <b>Pza. Luis Lopez Allué. SALIDA NEUTRALIZADA</b>	11:00	11:00	11:00
	0,0	0,0	1,6	C/ Duquesa Villahermosa. Continuar recto			
	0,1	0,1	1,5	C/ Porches de Galicia. Continuar recto			
	0,2	0,1	1,4	Pza. de Navarra. Continuar recto			
	0,3	0,1	1,3	C/ Zaragoza. Continuar recto			
	0,7	0,4	0,9	Cruce con C/ Teruel. Giro 90° izda			
	0,8	0,1	0,8	Rotonda. Cruce con C/Dr. Cardús Llanas. Continuar recto			
	0,9	0,1	0,7	Badén o resalto			
	1,1	0,2	0,5	Rotonda. Cruce con C/ Dña Sancha. Continuar recto			
	1,2	0,1	0,4	Rotonda. Cruce con Av/ Monegros. Giro a dcha			
	1,6	0,4	0,0	Rotonda. Cruce con C/ Alcañiz. Continuar recto			
466	0,0	0,0	160,8	<b>Carretera A-131. SALIDA LANZADA</b>	11:03	11:03	11:03
422	2,7	2,7	158,1	Rotonda. Cruce A-1213. Continuar por A-131	11:08	11:08	11:07
420	3,2	0,5	157,6	Cruce HU-V-8401. Continuar recto	11:09	11:08	11:08
430	4,3	1,1	156,5	Rotonda cruce con A-1217. Giro izda	11:11	11:10	11:09
438	5,1	0,8	155,7	Cruce Monflorite	11:12	11:11	11:10
448	5,7	0,6	155,1	<b>Comienza puerto</b>	11:13	11:12	11:11
537	8,1	2,4	152,7	<b>SASO DE MONFLORITE (3ª cat)</b>	11:17	11:16	11:15
490	10,9	2,8	149,9	Cruce con A-1218. Continuar recto	11:22	11:20	11:18
501	11,4	0,5	149,4	<b>ALCALÁ DEL OBISPO</b> <b>META VOLANTE.</b>	11:22	11:21	11:19
493	12,8	1,4	148,0	<b>FAÑANÁS</b>	11:25	11:23	11:21
481	14,4	1,6	146,4	<b>PUEYO DE FAÑANAS</b> Cruce con HU-V-8402. Giro 90° izda	11:27	11:25	11:23
478	20,7	6,3	140,1	<b>TORRES DE MONTES</b> Cruce con HU-V-1222. Giro izda en bajada	11:38	11:35	11:32
513	25,4	4,7	135,4	Rotonda. Cruce con A-22. Continuar recto	11:46	11:42	11:38
510	25,7	0,3	135,1	Rotonda. Cruce con N-240. Continuar recto por HU-V-3311	11:46	11:42	11:39
507	28,4	2,7	132,4	<b>LIESA</b> Estrechamiento. Curva peligrosa izda.y dcha.	11:51	11:46	11:42
501	28,5	0,1	132,3	<b>Comienza Puerto.</b>	11:51	11:46	11:42
640	30,9	2,4	129,9	<b>IBIECA</b> <b>LOMA DE IBIECA (3ª cat).</b>	11:55	11:50	11:46
				Badén o resalto.	11:03	11:03	11:03
				Estrechamiento. Curva peligrosa dcha. e izda.	11:03	11:03	11:03
				Badén o resalto.	11:03	11:03	11:03
727	35,2	4,3	125,6	Cruce con A-1227. Giro a la dcha.	12:02	11:56	11:51
694	36,2	1,0	124,6	<b>AGUAS</b> Cruce con A-1228. Giro a la izda.	12:04	11:58	11:53
	38,7	2,5	122,1	Curva peligrosa izda.	12:08	12:02	11:56
	39,7	1,0	121,1	Curva peligrosa dcha.	12:10	12:03	11:58
665	41,6	1,9	119,2	<b>PANZANO</b> Camping Guara y Formiga. <b>META VOLANTE.</b>	12:13	12:06	12:00
	42,6	1,0	118,2	Curva peligrosa izda.	12:14	12:07	12:02
	42,6	0,0	118,2	Bajada muy bacheada. Firme en mal estado.	12:14	12:07	12:02
	43,7	1,1	117,1		12:16	12:09	12:03
	43,7	0,0	117,1	Curva peligrosa dcha. Puente	12:16	12:09	12:03
575	45,1	1,4	115,7	Cruce de Sta. Cilia	12:19	12:11	12:05
562	46,2	1,1	114,6	<b>Comienza Puerto.</b>	12:20	12:13	12:06
642	48,1	1,9	112,7	<b>BASTARÁS</b>	12:24	12:16	12:09
692	52,2	4,1	108,6	<b>YASO</b>	12:30	12:22	12:15
722	53,1	0,9	107,7	<b>TOZAL DE YASO. (3ª cat).</b>	12:32	12:23	12:16
	53,1	0,0	107,7	Tramo de curvas peligrosas en bajada	12:32	12:23	12:16
	60,0	6,9	100,8		12:43	12:33	12:25
	60,0	0,0	100,8	Curva peligrosa dcha. Puente	12:43	12:33	12:25
<b>VUELTA UNO (34,1 km)</b>							
570	62,3	2,3	98,5	<b>BIERGE</b> Cruce con A-1230. Giro 90° a la izda. <b>PUNTO DE CORTE</b>	12:47	12:37	12:28
525	66,8	4,5	94,0	<b>Comienza puerto.</b>	12:55	12:44	12:35
644	69,1	2,3	91,7	<b>LOMA DE FUCHANOS (3ª cat).</b>	12:59	12:47	12:38
606	71,0	1,9	89,8	<b>ADAHUESCA</b> Dos badenes o resaltos.	13:02	12:50	12:40
				Cruce con A-1229. Giro 90° a la izda.			
				Badén o resalto.			
				Cruce con A-1233. Giro a la izda.			
636	74,7	3,7	86,1	<b>RADIQUERO</b>	13:08	12:56	12:45
580	76,1	1,4	84,7	Cruce con HU-352. Continuar recto	13:10	12:58	12:47
578	76,7	0,6	84,1	Cruce con HU-352 (2). Continuar recto	13:11	12:59	12:48
459	78,7	2,0	82,1	Cruce con A-2205. Continuar recto	13:15	13:02	12:51
456	78,9	0,2	81,9	Cruce con HU-V-3501. Continuar recto	13:15	13:02	12:51

ALT	KILOMETROS			ITINERARIO	HORARIO			
	REC	PAR	FAL		34	38	42	
445	81,4	2,5	79,4		Cruce con HU-V-3401. Giro a la izda. <b>Comienza puerto</b>	13:19	13:06	12:54
604	84,7	3,3	76,1	ADAHUESCA	<b>ALTO DE ADAHUESCA. (3ª cat)</b> Cruce con A-1229. Giro 90° a la dcha. Dos badenes o resaltos.	13:25	13:11	12:59
579	90,5	5,8	70,3		Cruce con A-1227. Giro 90° a la dcha.	13:34	13:19	13:07
	92,5	2,0	68,3		Curva peligrosa dcha.	13:38	13:22	13:10
	93,3	0,8	67,5		Curva peligrosa izda. Puente.	13:39	13:23	13:11
570	96,4	3,1	64,4	BIERGE	<b>META VOLANTE. PUNTO DE CORTE</b>	13:44	13:28	13:15
<b>VUELTA DOS (34,1 km)</b>								
570	96,4		64,4	BIERGE	Cruce con A-1230. Giro 90° a la izda.	13:44	13:28	13:15
525	100,9	4,5	59,9		<b>Comienza puerto.</b>	13:52	13:35	13:21
644	103,2	2,3	57,6		<b>LOMA DE FUCHANOS (3ª cat).</b>	13:55	13:38	13:24
606	105,1	1,9	55,7	ADAHUESCA	Dos badenes o resaltos. Cruce con A-1229. Giro 90° a la izda. Badén o resalto. Cruce con A-1233. Giro a la izda.	13:59	13:41	13:27
636	108,8	3,7	52,0	RADIQUERO		14:05	13:47	13:32
580	110,2	1,4	50,6		Cruce con HU-352. Continuar recto	14:07	13:49	13:34
578	110,8	0,6	50,0		Cruce con HU-352 (2). Continuar recto	14:08	13:50	13:35
459	112,8	2,0	48,0		Cruce con A-2205. Continuar recto	14:11	13:53	13:37
456	113,0	0,2	47,8		Cruce con HU-V-3501. Continuar recto	14:12	13:53	13:38
445	115,5	2,5	45,3		Cruce con HU-V-3401. Giro a la izda. <b>Comienza puerto</b>	14:16	13:57	13:41
604	118,8	3,3	42,0	ADAHUESCA	<b>ALTO DE ADAHUESCA. (3ª cat)</b> Cruce con A-1229. Giro 90° a la dcha. Dos badenes o resaltos.	14:21	14:02	13:45
579	124,6	5,8	36,2		Cruce con A-1227. Giro 90° a la dcha.	14:31	14:10	13:53
	126,6	2,0	34,2		Curva peligrosa dcha.	14:34	14:13	13:56
	127,4	0,8	33,4		Curva peligrosa izda. Puente.	14:36	14:15	13:57
570	130,5	3,1	30,3	BIERGE	<b>META VOLANTE. PUNTO DE CORTE</b>	14:41	14:19	14:01
<b>VUELTA FINAL (30,3 km)</b>								
570	130,5		30,3	BIERGE	Cruce con A-1230. Giro 90° a la izda.	14:41	14:19	14:01
525	135,0	4,5	25,8		<b>Comienza puerto.</b>	14:48	14:26	14:08
644	137,3	2,3	23,5		<b>LOMA DE FUCHANOS (3ª cat).</b>	14:52	14:29	14:11
606	139,2	1,9	21,6	ADAHUESCA	Dos badenes o resaltos. Cruce con A-1229. Giro 90° a la izda. Badén o resalto. Cruce con A-1233. Giro a la izda.	14:55	14:32	14:13
604								
636	142,9	3,7	17,9	RADIQUERO		15:02	14:38	14:18
580	144,3	1,4	16,5		Cruce con HU-352. Continuar recto	15:04	14:40	14:20
578	144,9	0,6	15,9		Cruce con HU-352 (2). Continuar recto	15:05	14:41	14:21
459	146,9	2,0	13,9		Cruce con A-2205. Continuar recto	15:08	14:44	14:24
456	147,1	0,2	13,7		Cruce con HU-V-3501. Continuar recto	15:09	14:44	14:24
445	149,6	2,5	11,2		Cruce con HU-V-3401. Giro a la izda. <b>Comienza puerto</b>	15:13	14:48	14:27
604	152,9	3,3	7,9	ADAHUESCA	<b>ALTO DE ADAHUESCA. (3ª cat)</b> Cruce con A-1229. Giro 90° a la dcha. Badén o resalto. Cruce con A-1233. Giro a la dcha.	15:18	14:53	14:32
604	153,3	0,4	7,5			15:19	14:53	14:33
481	156,2	2,9	4,6		Tramo de curvas peligrosas en bajada	15:24	14:58	14:36
459	157,3	1,1	3,5		Cruce con A-1233. Giro a la izda. <b>Comienza puerto</b>	15:26	14:59	14:38
579	159,3	2,0	1,5		Cruce con HU-352 (2). Giro a la dcha	15:29	15:02	14:41
588	159,4	0,1	1,4		Camping Alquezar	15:29	15:03	14:41
607	159,7	0,3	1,1		Cruce con HU-352. Continuar recto	15:30	15:03	14:41
644	160,1	0,4	0,7		<b>LOMA DE S. ANTÓN (3ª cat).</b> Rotonda ermita de S. Antón	15:30	15:04	14:42
631	160,8	0,7	0,0	ALQUEZAR	Frontón. <b>META</b>	15:31	15:05	14:43